



Secretaria de Meio Ambiente e Desenvolvimento Sustentável - SEMAD  
Centro de Informações Meteorológicas e Hidrológicas do Estado de Goiás - CIMEHGO  
Sala de Situação de Monitoramento de Riscos e Desastres Naturais

Boletim nº: 0054

Elaborado na data: 03/03/2023

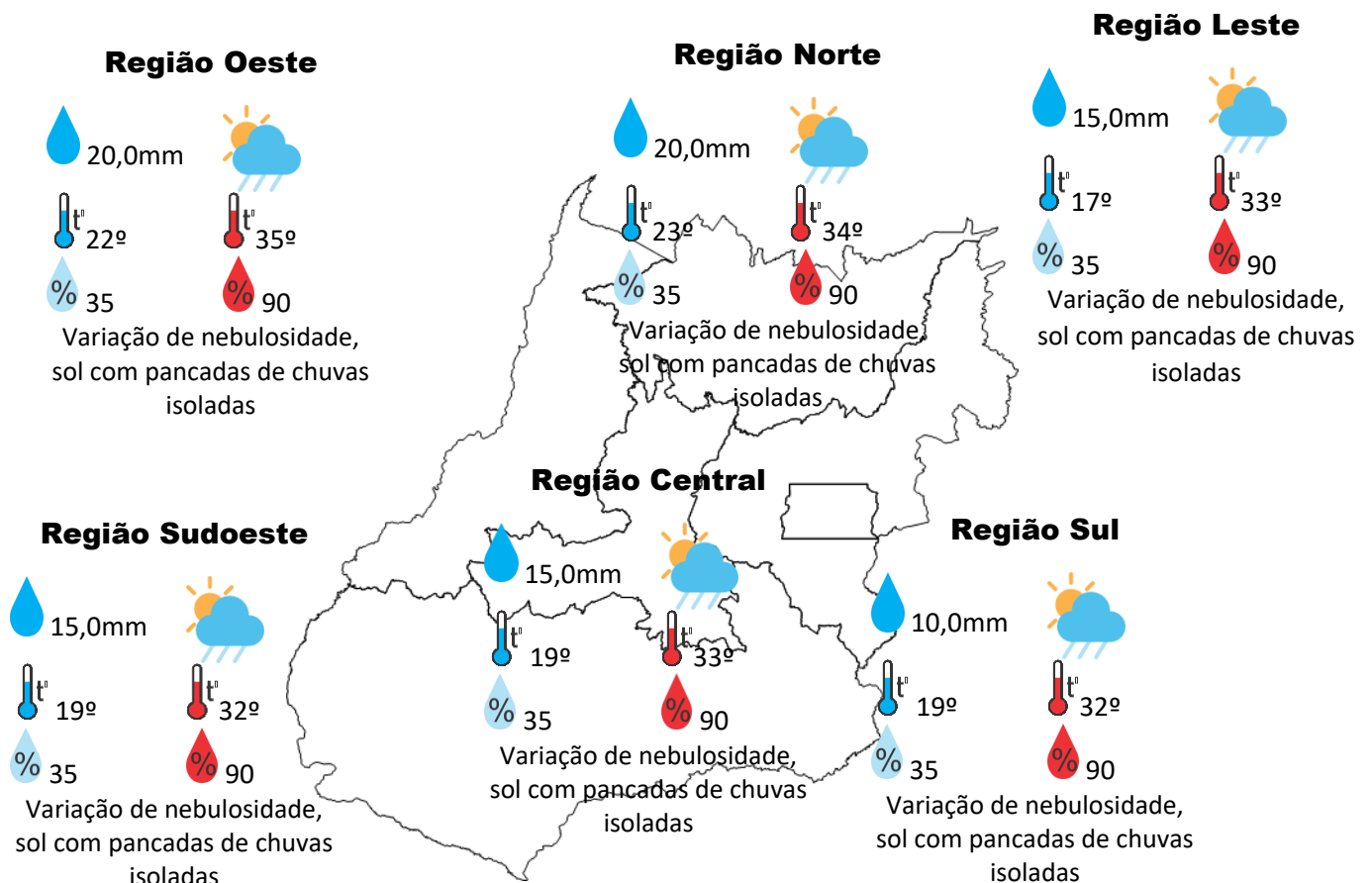
Previsão para data: 04/03/2023

### Informações do Tempo para o Estado

**Sábado** o aumento da nebulosidade sobre o estado de Goiás, vai favorecer a formação de áreas de instabilidade, consequentemente em algumas localidades em decorrência da combinação calor e umidade, poderemos ter pancadas de chuvas isoladas “típicas de verão”, acompanhadas de rajadas de vento e raios.

**Capital:** Variação de nebulosidade, sol e pancadas de chuvas, temperatura máxima podendo chegar aos 31°C e umidade relativa do ar variando entre 35% a 90%, o nascer do sol será às 06:17hs e o pôr do sol às 18:40hs.

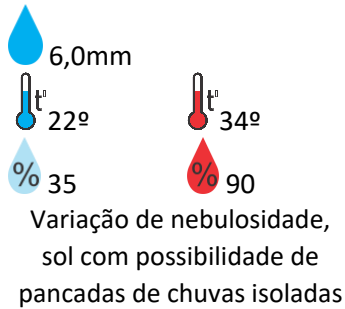
**Alerta para o Estado:** Risco potencial de chuvas locais com intensidade de moderada a forte.



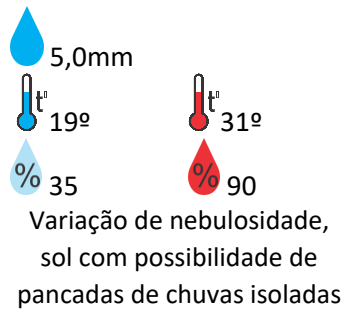


## Previsão para alguns municípios:

### Porangatu



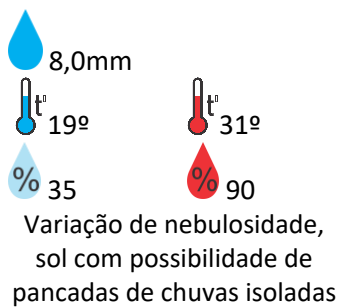
### Catalão



### Jataí



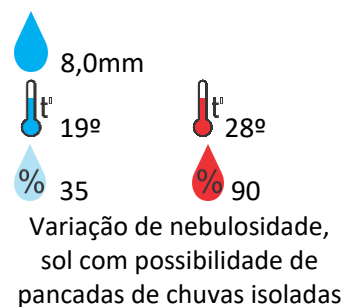
### Rio Verde



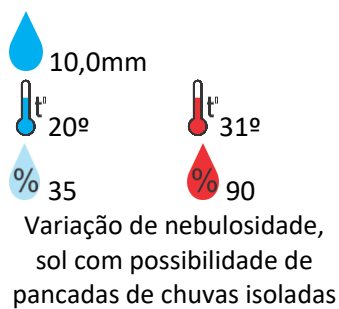
### Luziânia



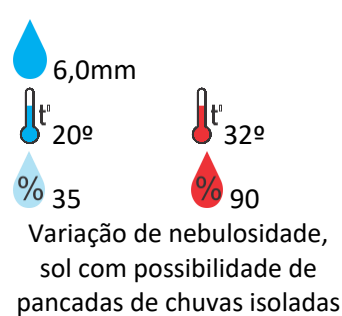
### Anápolis



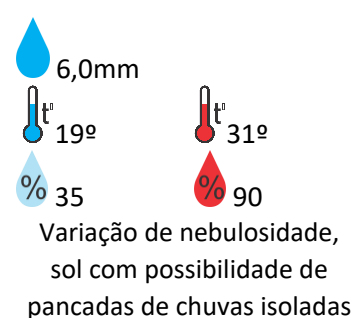
### Goiânia



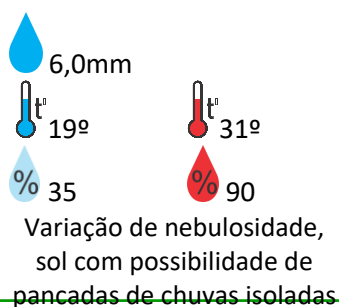
### Itumbiara



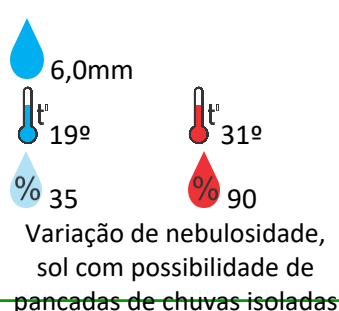
### Ouvidor



### Goiandira



### Três Ranchos



### Cumari



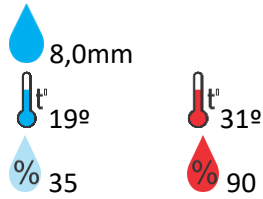
**Secretaria de Estado de Meio Ambiente e Desenvolvimento Sustentável - SEMAD**

11ª avenida, N° 1.272, Setor Leste Universitário - CEP: 74.605-060 - Goiânia/GO - fone: (62) 3265-1392 – 3265-1361

Visite: <https://www.meioambiente.go.gov.br/cimehgo> ou <https://www.cimehgo.meioambiente.go.gov.br/>

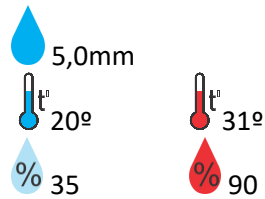


### Ipameri



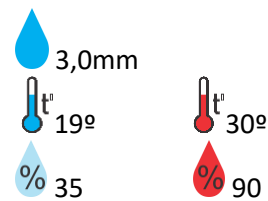
Variação de nebulosidade, sol com possibilidade de pancadas de chuvas isoladas

### Nova Aurora



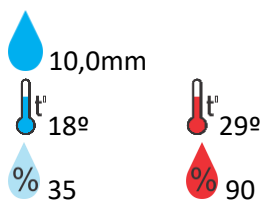
Variação de nebulosidade, sol com possibilidade de pancadas de chuvas isoladas

### Formosa



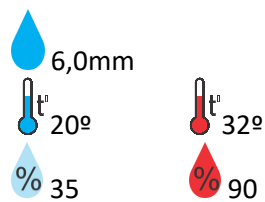
Variação de nebulosidade, sol com possibilidade de pancadas de chuvas isoladas

### Cristalina



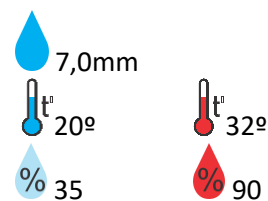
Variação de nebulosidade, sol com possibilidade de pancadas de chuvas isoladas

### Santa Helena



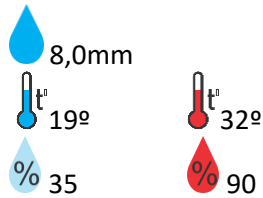
Variação de nebulosidade, sol com possibilidade de pancadas de chuvas isoladas

### Ceres



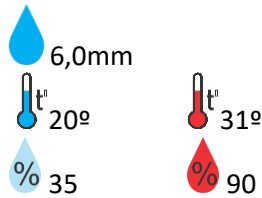
Variação de nebulosidade, sol com possibilidade de pancadas de chuvas isoladas

### Goianésia



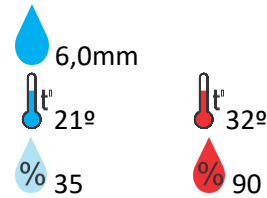
Variação de nebulosidade, sol com possibilidade de pancadas de chuvas isoladas

### Davinópolis



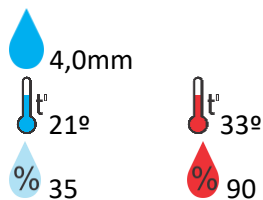
Variação de nebulosidade, sol com possibilidade de pancadas de chuvas isoladas

### Rubiataba



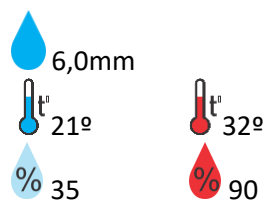
Variação de nebulosidade, sol com possibilidade de pancadas de chuvas isoladas

### Flores de Goiás



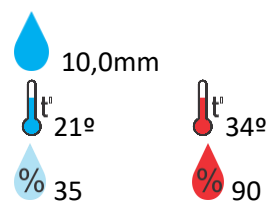
Variação de nebulosidade, sol com possibilidade de pancadas de chuvas isoladas

### Crixás



Variação de nebulosidade, sol com possibilidade de pancadas de chuvas isoladas

### Cidade de Goiás



Variação de nebulosidade, sol com possibilidade de pancadas de chuvas isoladas

**OBS:** As informações contidas nesse boletim do tempo levam em consideração dados das variáveis meteorológicas previstas por modelos meteorológicos e análise de imagens de satélite do dia 03/03/2023 às 07:00 horas



Secretaria de Meio Ambiente e Desenvolvimento Sustentável - SEMAD  
Centro de Informações Meteorológicas e Hidrológicas do Estado de Goiás - CIMEHGO  
Sala de Situação de Monitoramento de Riscos e Desastres Naturais

Boletim nº: 0054

Elaborado na data: 03/03/2023

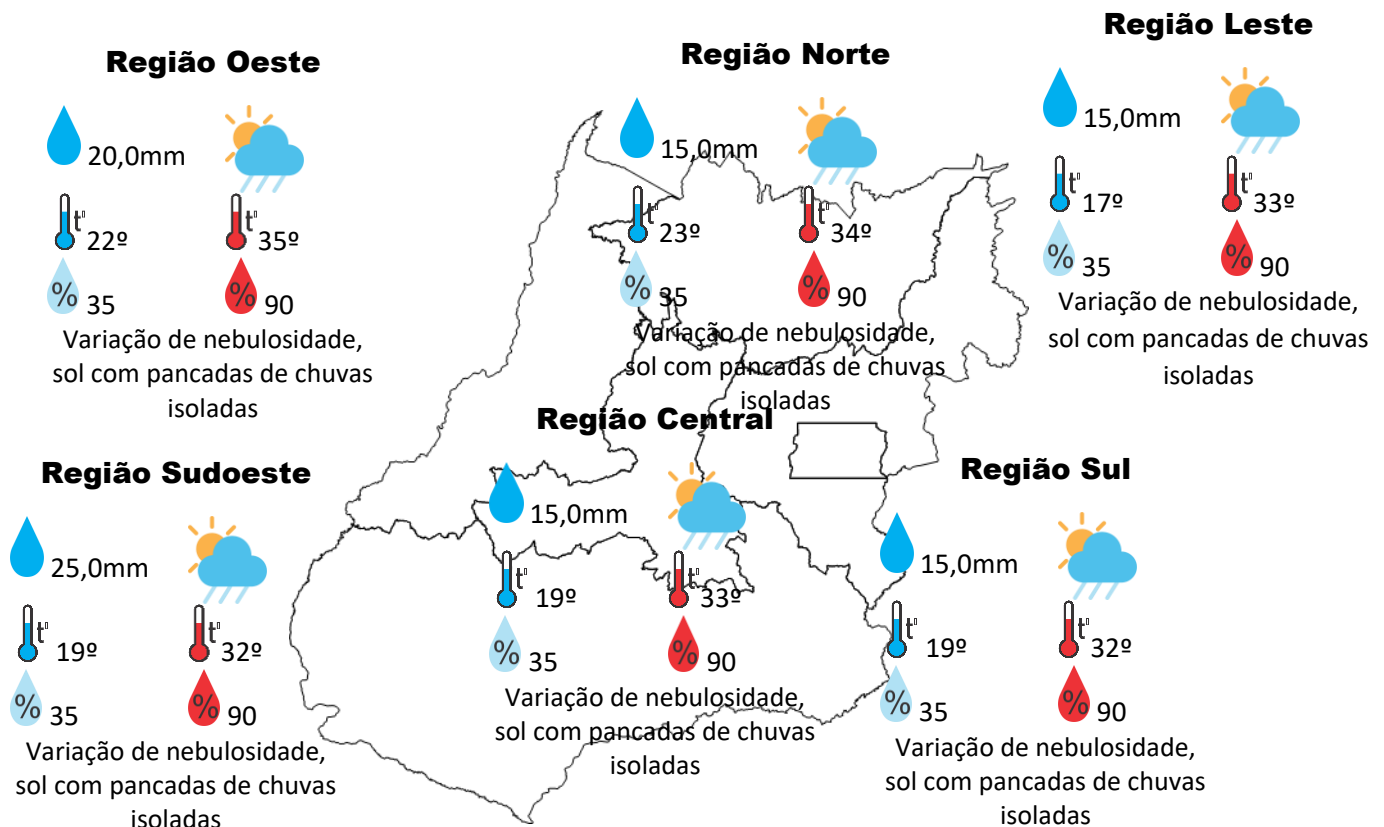
Previsão para data: 05/03/2023

### Informações do Tempo para o Estado

**Domingo** a combinação calor e umidade vai favorecer a formação de áreas de instabilidade, consequentemente em algumas localidades poderemos ter pancadas de chuvas isoladas “típicas de verão”, acompanhadas de rajadas de vento e raios.

**Capital:** Variação de nebulosidade, sol e pancadas de chuvas, temperatura máxima podendo chegar aos 31°C e umidade relativa do ar variando entre 35% a 90%, o nascer do sol será às 06:17hs e o pôr do sol às 18:39hs.

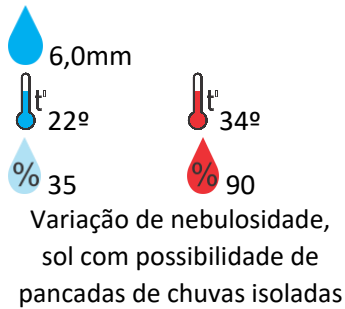
**Alerta para o Estado:** Risco potencial de chuvas locais com intensidade de moderada a forte.





## Previsão para alguns municípios:

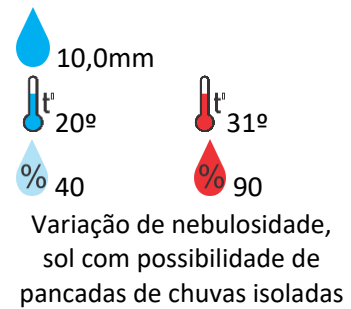
### Porangatu



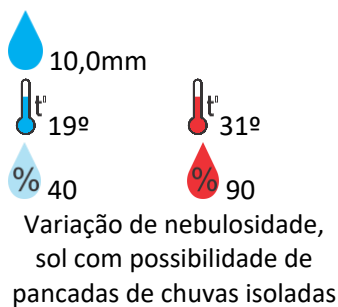
### Catalão



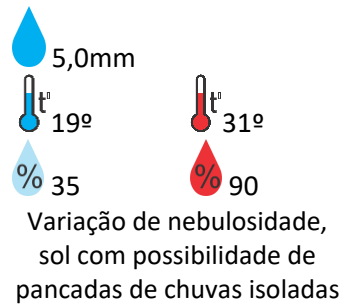
### Jataí



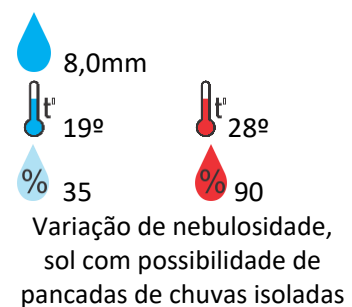
### Rio Verde



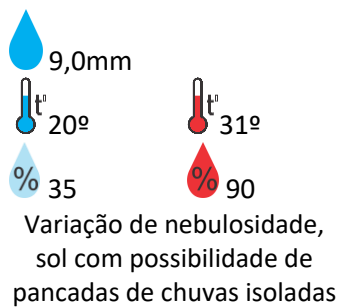
### Luziânia



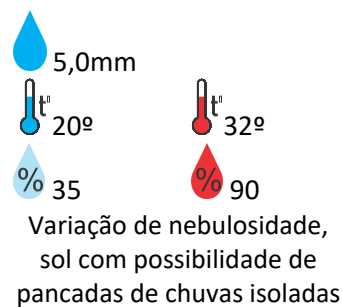
### Anápolis



### Goiânia



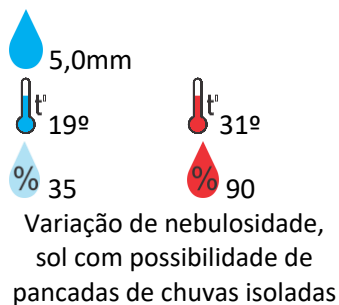
### Itumbiara



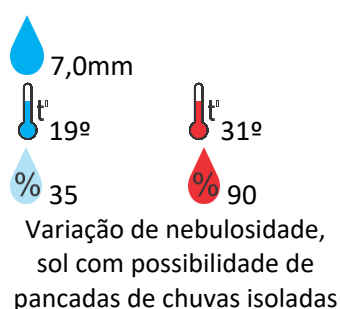
### Ouvidor



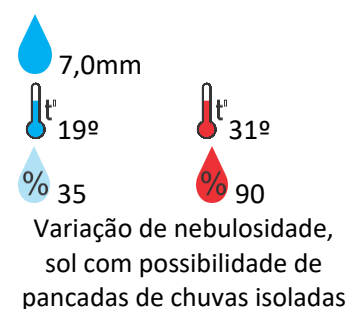
### Goiandira



### Três Ranchos



### Cumari

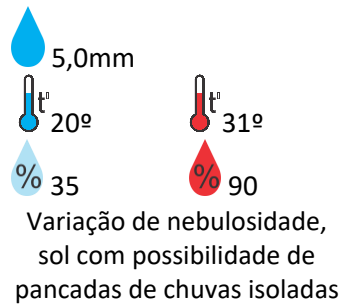




### Ipameri



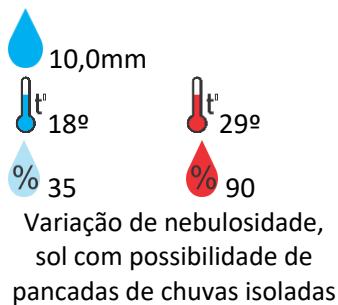
### Nova Aurora



### Formosa



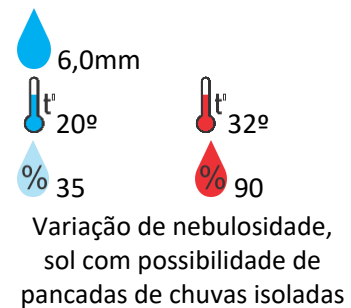
### Cristalina



### Santa Helena



### Ceres



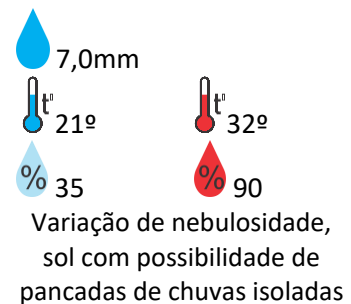
### Goianésia



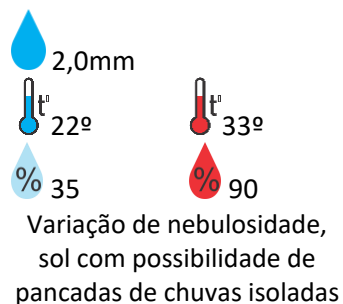
### Davinópolis



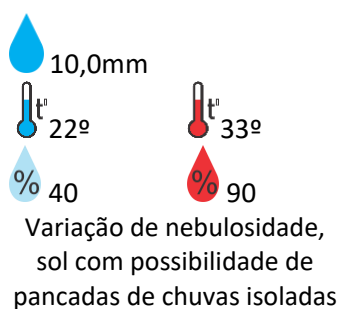
### Rubiataba



### Flores de Goiás



### Aruanã



### Acreúna



**OBS:** As informações contidas nesse boletim do tempo levam em consideração dados das variáveis meteorológicas previstas por modelos meteorológicos e análise de imagens de satélite do dia 03/03/2023 às 07:00 horas